

1:5 349

0 30 60 90 120 m

Copyright ©-© Service SIG ALES AGGLOMERATION





02/08/2023

DGFP,tous droits réservés

AlesAgglomeration

Légende










Parcelles

-  Parcelles
-  Parcelles rejetées
-  Subdivisions fiscales
-  Unités foncières

Bâtiments

-  Dur
-  Leger

Habillage

-  Mur mitoyen
-  Mur non mitoyen
-  Fossé mitoyen
-  Fossé non mitoyen
-  Clôture mitoyenne
-  Clôture non mitoyenne
-  Haie mitoyenne
-  Haie non mitoyenne
-  Voie ferrée